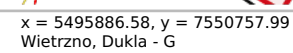





skala 1: 500
układ współrzędnych 2000 strefa 7 (21°)

$$x = 5496059.09, y = 7551037.39$$


Legenda

 Budynek wybudowany

 Numery działek

 Granice działek